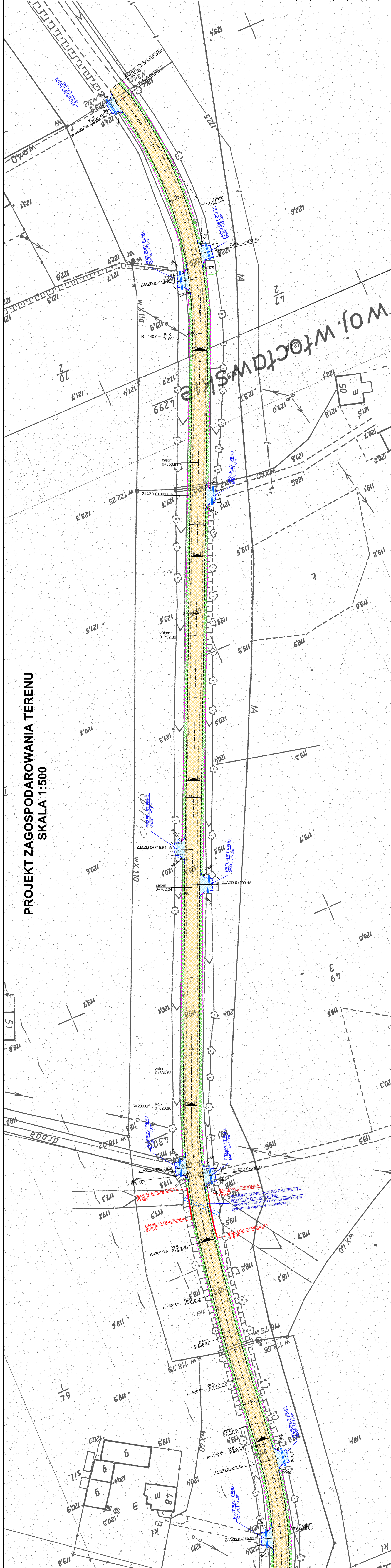










PROJEKT ZAGOSPODAROWANIA TERENU
SKALA 1:500



LEGENDA:

----	krawężek jezdni asfaltowej
—	krawężek pobocza
—	krawężek zjazdu z kruszywa
—	krawężnik betonowy 15x30cm
—	krawężnik betonowy obniżony 15x22cm
----	opornik betonowy 12x25cm
—	obrazie betonowe 6x25cm
—	bariera ochronna
==	projektowany przepust
	oświetlenie drogowe hybrydowe

	nawierzchni jezdni z betonu asfaltowego
	nawierzchnia chodnika z kostki betonowej
	pobocze wzmocnione
	nawierzchnia zjazdu z betonu asfaltowego
	nawierzchnia zjazdu z kostki betonowej

NAZWA OBIĘTU:	Przebudowa drogi powiatowej nr 2212C Braższe - Huta Chojno o d m 0+000 do km 0+955		
AUDYENT OBIĘTU:	m. Braższe, powiat żużeli, gm. Braższe		
JEDYNOSTKA PROJEKTOWA:		DM-PROJ M. Ostrowski Ostrowie 172 87-522 Ostrowie	ZAWIAJĄCY:  Zarząd Województwa Lubuskiego ul. Świerkacza 1 87-500 Rypin
NAZWA OPRACOWANIA: DOKUMENTACJA TECHNICZNA UPROSZCZONA			
TYTUŁ RYSUNKU:		PROJEKT ZAGOSPODAROWANIA TERENU	
FUNKCJA:	IMIĘ NAZWIŚKIO	NR UPRAWNIENIA SPECJA	PODPIS
PROJEKTANT:	mgr inż. Mariusz Majewski	AP/0101/POD01/3 uprawnienia do projektowania drogowych bez opłat	
DATA:	BRANŻA:	SKALA:	NR RYS.
07/ 2019	DROGOWA	1:500	2.2